

KATASTR  
POVRCH ÚZEMÍ

DLAŽ.KOSTKY

k.ú. CHRVICE

ZÁMK.DLAŽBA

KATASTR  
POVRCH ÚZEMÍ

DLAŽ.KOSTKY

k.ú. CHRVICE

ZÁMK.DLAŽBA

KATASTR  
POVRCH ÚZEMÍ

DLAŽ.KOSTKY

k.ú. CHRVICE

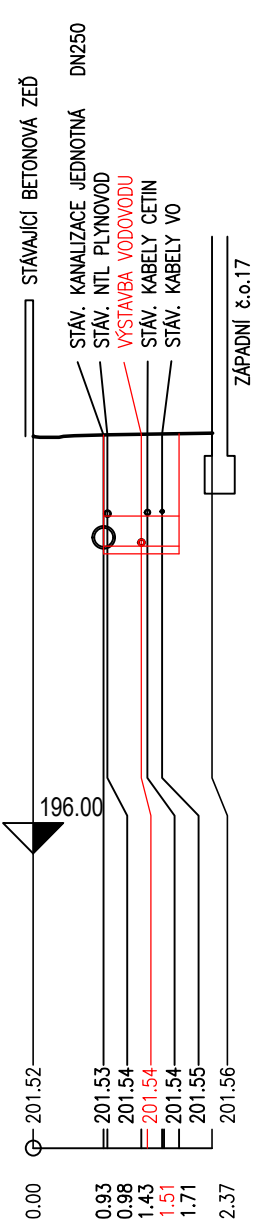
ZÁMK.DLAŽBA

PF 1

MĚŘÍTKO:1:100/100

KÓTA TERÉNU

STANIČENÍ [m]

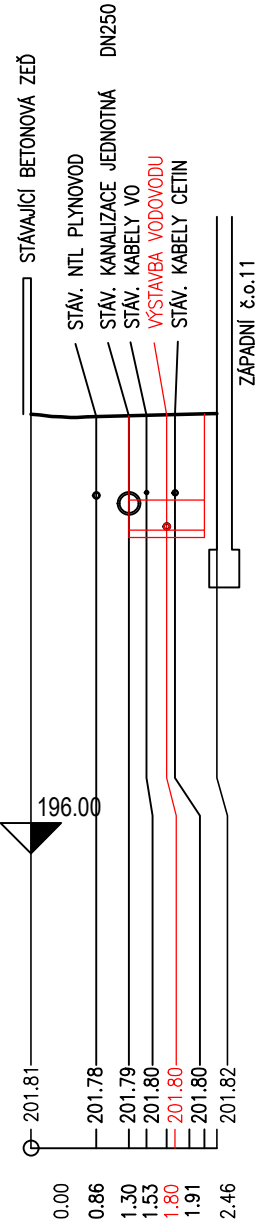


PF 2

MĚŘÍTKO:1:100/100

KÓTA TERÉNU

STANIČENÍ [m]

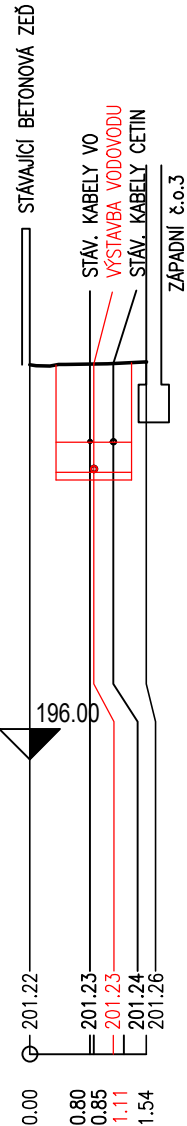


PF 3

MĚŘÍTKO:1:100/100

KÓTA TERÉNU

STANIČENÍ [m]



<div><div>PROKAN</div><div>smart s.r.o.</div></div>			<b>PROKAN smart, s.r.o.</b> Piškova 585/4, 635 00 Brno www.prokansmart.cz		<b>Stavebník:</b> Statutární město Brno Dominikánské nám. 196/1, 602 00 Brno
<b>Vedoucí projektu:</b> Ing. Tomáš Frajt	<b>Vypracoval:</b> Ing. Tomáš Frajt	<b>Schválil:</b> doc. Ing. Petr Hlušík, Ph.D.	<b>Inženýrská činnost:</b> Brněnské vodárny a kanalizace, a.s. Pisárecká 555/1a, 603 00 Brno		
<b>Akce:</b> <b>Brno, Západní</b> <b>- výstavba vodovodu</b>			<b>Měřítko:</b>	1:100/100	
			<b>Datum:</b>	09/2022	
			<b>Stupeň PD:</b>	DSP, PS	
			<b>Číslo zakázky:</b>	21 010	
<b>Příloha:</b> <b>CHARAKTERISTICKÉ ŘEZY PF1, PF2, PF3</b>			<b>Paré:</b>	<b>Číslo přílohy:</b> <b>D.1.6</b>	